

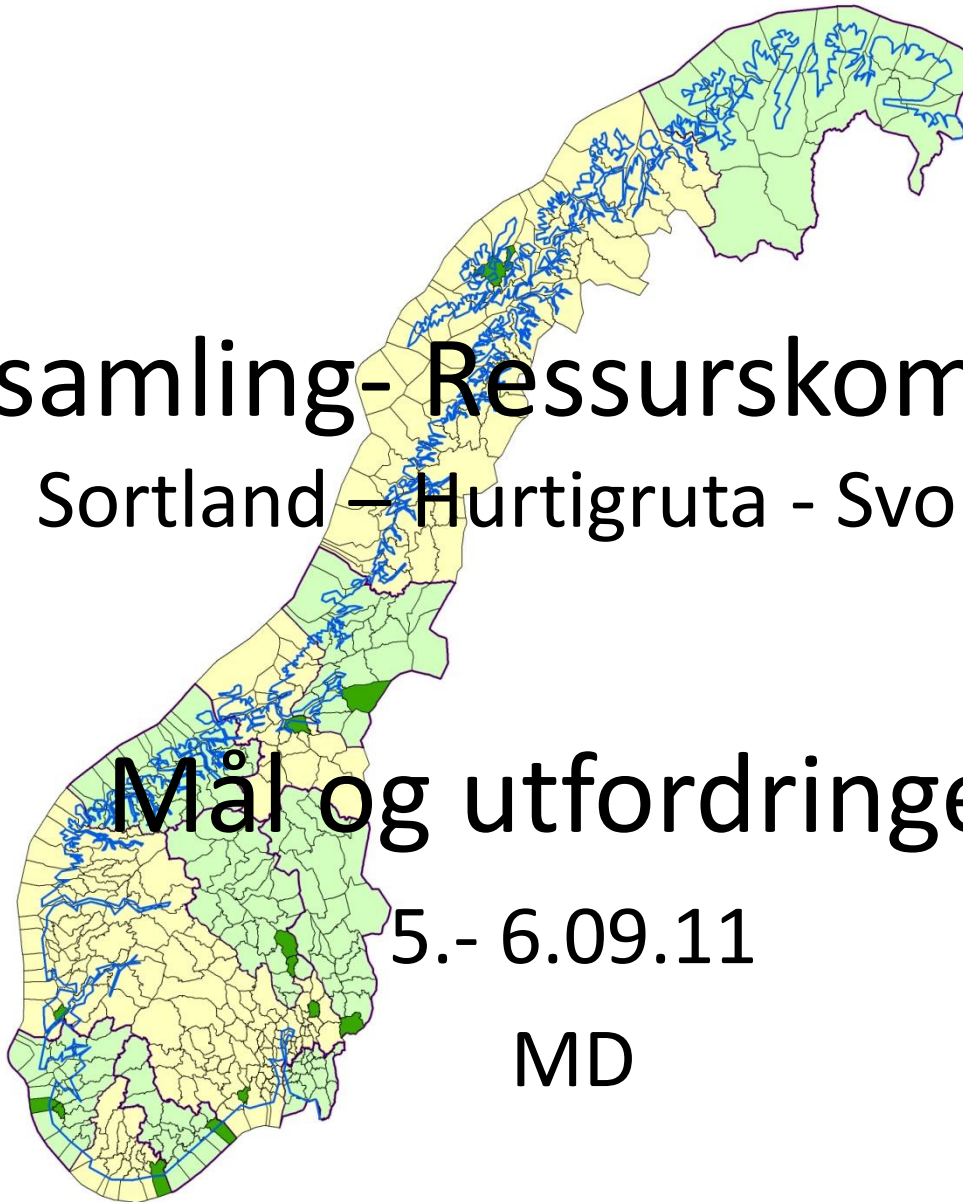
K1 samling- Ressurskommuner

Sortland – Hurtigruta - Svolvær

Mål og utfordringer

5.- 6.09.11

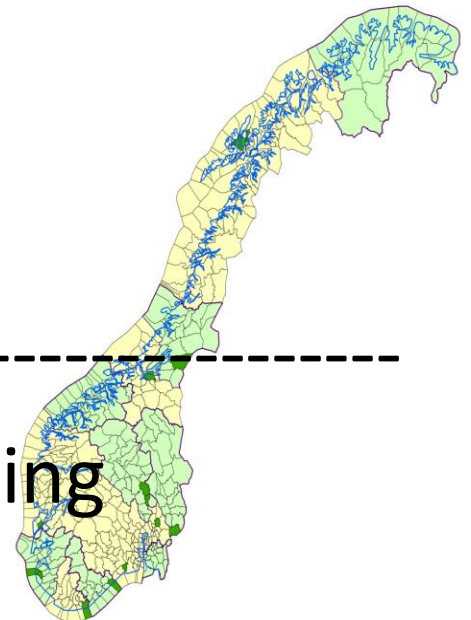
MD



Mål med samlingen

- Hvordan løse lokale uu-utfordringer gjennom kommunikasjon og befaringer
- Tiltak K1 – status og perspektiver (gruppeoppgavene)
- Nasjonale tiltak og utfordringer
- Nettverksbygging
- Omforente oppsummeringer

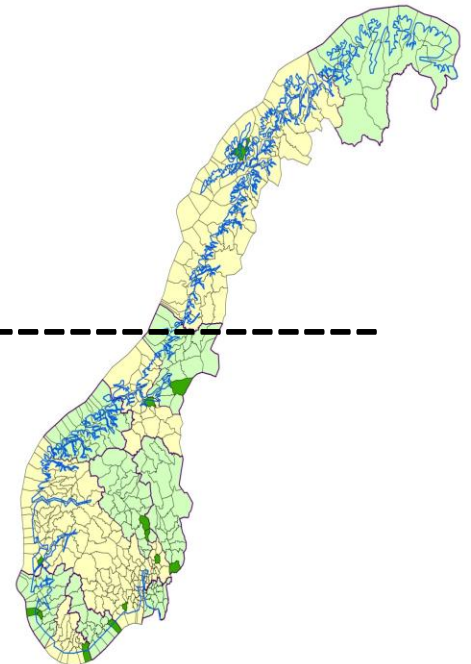
Erfaringsutveksling og læring



1 - Uu-utfordringer gjennom kommunikasjon og befaringer

- Besøk og befaringer
- Eksempler og erfaringer
- Formidling og respons

Drøftinger i plenum

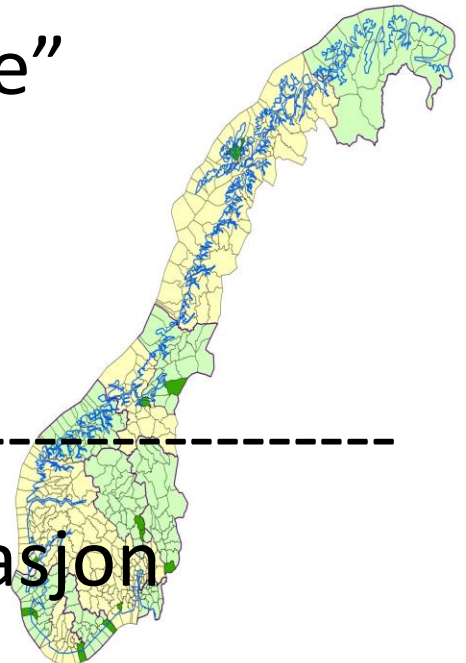


2 - Tiltak K1

status og perspektiver

- Økonomisk status
- Rapportering
- Organisering
- Samkvem med "2010-kommunene"
- Formidling / bruk av K1-resultater
- utfordringer 2012 – 2013

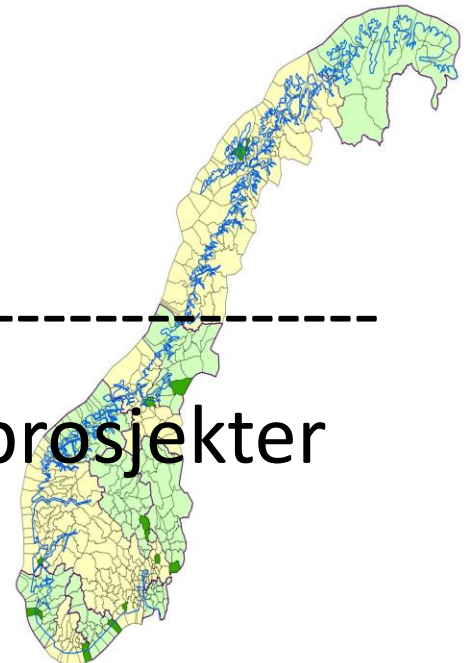
Presentasjon og kommunikasjon



3 - Nasjonale tiltak og utfordringer

- IS1 Indikatorsystem for måling av uu
- P2 Geografisk infosystem for dato om uu
- UD 2012 "Best practice"
- Veileder for uu i plan og TEK

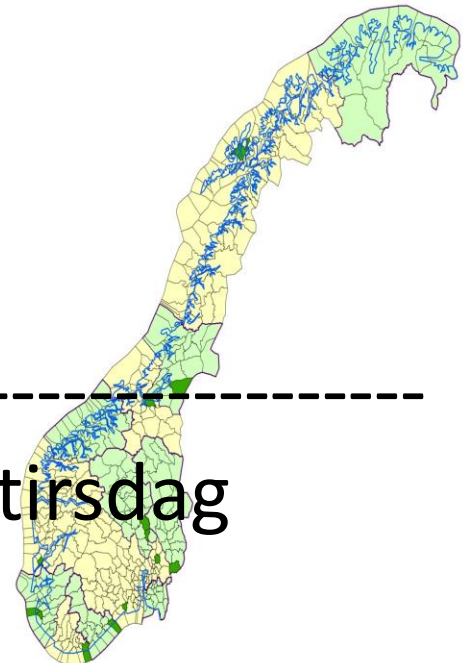
Presentasjoner drøftinger delprosjekter



4 - Nettverksbygging

- Kommunikasjon på tur
- Meny og humør
- Skrevende på ribben
- Rekende langs rekka
- Kontakten i sirkelen
- Medvirkning i hvirvelen

Lørdag søndag mandag tirsdag

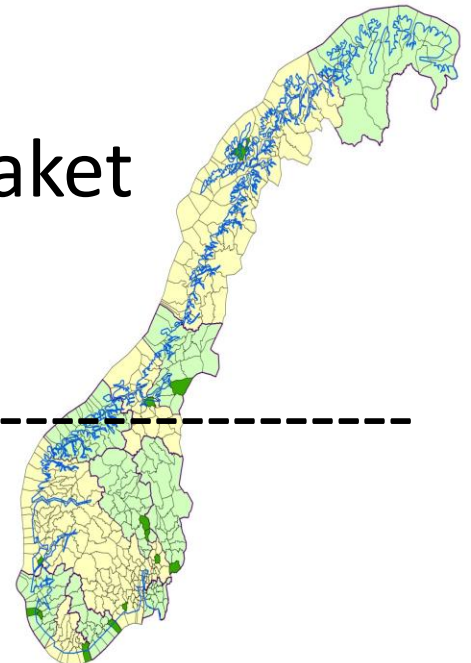


Utfordringer 2012 – 2013 (1)

K1

- Mobilisering av nye kommuner og tiltak
- Aktuelle delprosjekt for gamle og nye kommuner
- Metoder for mobilisering inn i tiltaket
- Samvirket K1 – K5

Idé-droding

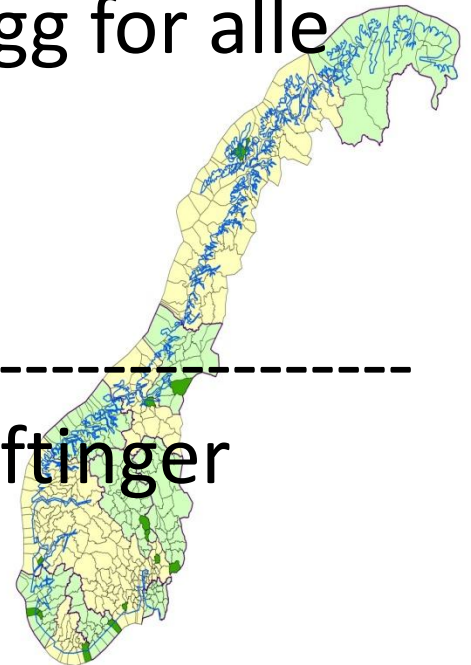


Utfordringer 2012 – 2013 (2)

IS1 Nasjonalt indikatorsystem

- Kostra /SSB, uu i planer, friluftsområder
- P2 (SK) kartl. kommunesentra, matrikkelen
- P 3 (DN + SK) – kartlegging friluftsområder
- Fk /kommunale eiendommer (bygg for alle)
- IT bygg (NKF)
- Spindelen (SKL / Vestre Gøtaland)

Presentasjon mulighetsdrøftinger

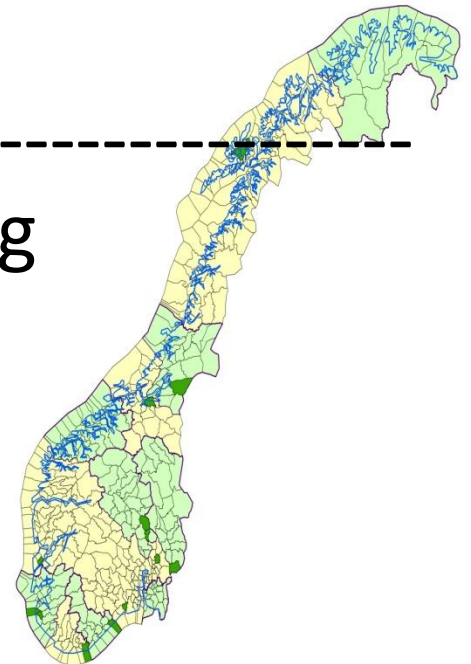


Utfordringer 2012 – 2013 (3)

P2 Geografisk infosystem m uu

- Tilgjengelighetsportalen
- Kartlegging av kommunesentra
- Kartlagte friluftsområder gjennom P3
- Matrikkelen

Kommunemedvirkning
Delprosjekter
Indikatorrapportering



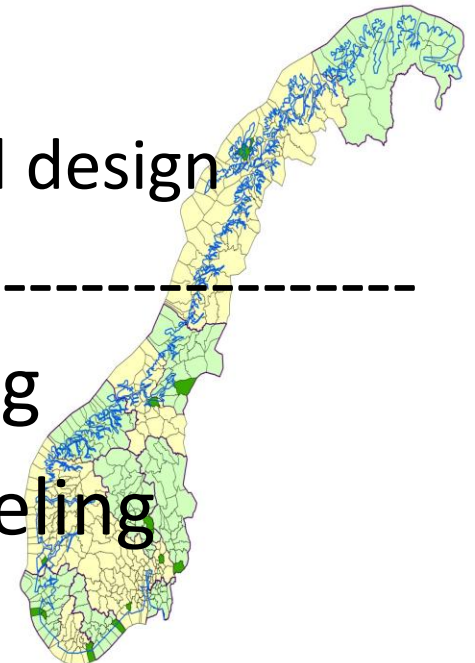
Utfordringer 2012 – 2013 (4)

Universal Design 2012 Oslo

- Planning for the diversity of tomorrow -

- Good practice
 - the interplay of regulations, research, **practice**
- Added value
 - Benefits of mainstreaming universal design

Kommunemedvirkning
Presentasjoner - emnefordeling

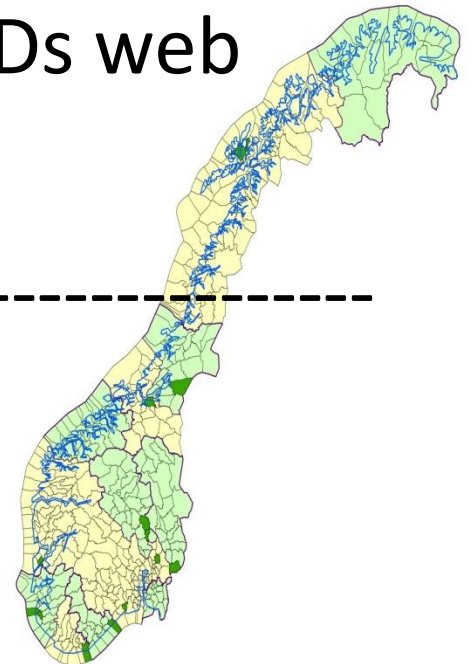


Utfordringer 2012 – 2013 (5)

Veileder for uu i plan og TEK

- Gråsonen mellom uu i plan og bestemmelsene i TEK
- Utdype generell veileder til TEK
- Utdype veileder til uu i plan på MDs web
- Eksempler

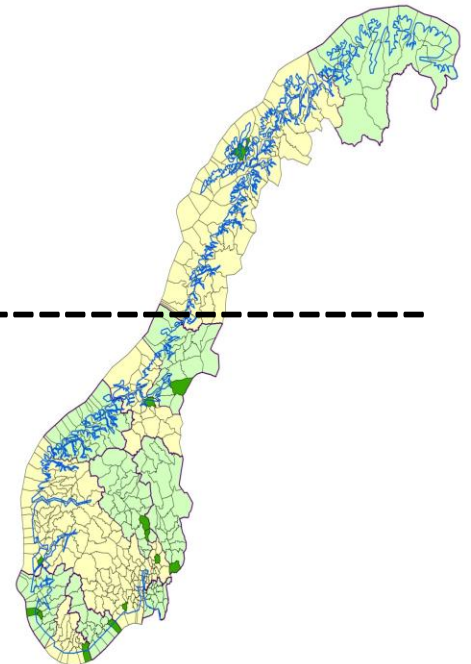
Innspill eksempler



5 - Oppsummering

- Ideer til nye samlinger/ konferanser med andre samarbeidspartnere (så langt):
 - IKT – formidling, nettsider
 - Reiseliv
 - Andre forslag

Hjem

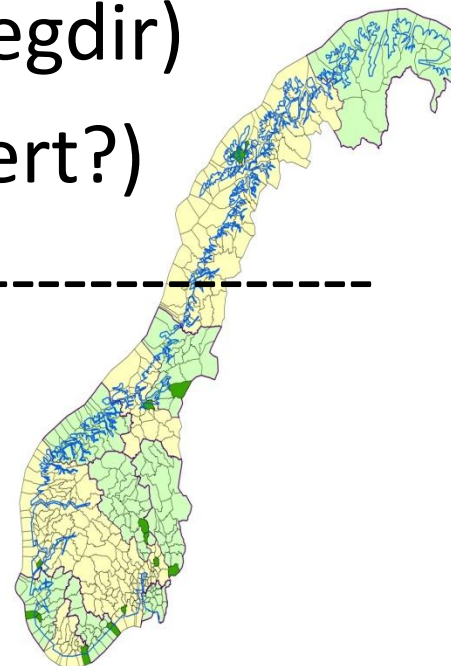


Utfordringer 2012 – 2013 (6-1)

Aktuelle delprosjekt gamle og nye kommuner

- ”Bygge i bratt terreng” – utkast til oppdrag v/BE
- Gåstrategi – sentrumsområder (Vegdir)
- Arktisk uu (Fi / Vegdir / Deltasentert?)

Innspill - idéer



Utfordringer 2012 – 2013 (6-2)

Aktuelle konferansetema gamle og nye kommuner

- Hvordan skriver vi på nett
- Reiseliv
- Drift – vedlikehold – regional konf (N-Tr/Tr.k)

Innspill - idéer

