



ROGALAND  
FYLKESKOMMUNE



Universell utforming i Rogaland

[www.tilgjengelighet.no](http://www.tilgjengelighet.no)

2. desember 2014, Scandic Fornebu

30.11.2015



ROGALAND  
FYLKESKOMMUNE



[www.tilgjengelighet.no](http://www.tilgjengelighet.no)

Sigbjørn Husø  
Rogaland fylkeskommune

30.11.2015



ROGALAND  
FYLKESKOMMUNE



tilgjengelighet.no

Rogaland fylkeskommune



30.11.2015

# Friluftslivets år - filmsnutt



- Metodefilm – kartlegging for [www.tilgjengelighet.no](http://www.tilgjengelighet.no)

# Universell utforming for hvem?



Syn



Hørsel



Bevegelse



Miljø (astma og allergi)




Orientering

For eksempel:

- Fremmedspråklige, personer med psykiske lidelser, personer som har psykisk utviklingshemming, eldre, demente, barn, gravide, turister = ALLE



- Bakgrunn
- Brukerorganisasjonenes engasjement
- Brukernes medvirkning
- Bygg og anlegg + uteområder
- To kartleggings skjemaer
  - Bygg og anlegg
  - Uteområder



For deg som av en eller annen årsak

### Omtale av Tilgjengelighet.no!

Handikapnytt intervjuet Linda Nilsen Ask, rådgiver i universell utforming (uu) i Rogaland fylkeskommune om nettstedet tilgjengelighet.no. Handikapnytt er medlemsbladet til Norges Handikaperforbund (NHF) og har ca. 60.000 lesere i



# Ny versjon av redigeringsverktøyet

- vesentlig enklere å legge inn data
- gjør det enkelt å få oversikt over det historiske
- åpner opp for at man **står fritt i valg av kartleggingsmetode**



Engelsk versjon



A		B	C	D	E	F	G	H	I				
<b>Bygg og anlegg - Kartleggings skjema universell utforming</b>													
Kartlagt av / Kartlagt område:		Dato:		2		3		4		5		6	
				Syn		Hørsel		Bevegelse		Unerterin		Miljø	
WEB - Oppgi evt. nettadresse for området:		Sett X											
150													
151													
152													
153	Hovedinngang	ja	nei	i.a									
154	Er inngangsparti logisk plassert												
155	Er inngangsparti skjermet mot vind og nedbør												
156	Er det visuelt oppmerksomhetsfelt foran hovedinngangsdør												
157	Er det taktilt oppmerksomhetsfelt foran hovedinngangsdør												
158	Har callinganlegg tydelig lesbar tekst												
159	Har callinganlegg god lyd kvalitet												
160	Er det fritt for røykesoner rett ved inngangspartiet												
161	Er det fritt horisontalt areal på minimum 1.5mx1.5m utenfor dørens slagretning												
162	Er underlag jevnt												
163	Er underlag fast												
164	Er underlag vedlikeholdt												
165	Er underlag sklisikkert												
166	Er det trinnfritt, eller maksimalt 2cm nivåforskjell												
167	Er terskelhøyde maksimalt 2,5cm												
168	Er terskel avfaset												
169	Er inngangsparti belyst med min 100 Lux												
170	Er kontrast på dør minimum K=0.4												
171	Er fri bredde i dør min 90cm												
172	Er fri høyde i dør 200cm												
173	Er trekraft for å åpne dør maksimal 3kg												
174	Er det automatisk døråpner												
175	Er evt betjeningsknapp for dørautomatikk plassert i høyde 80-110cm												
176	Er evt betjeningsknapp for dørautomatikk plassert på dørens låsside												
177	Er evt betjeningsknapp for dørautomatikk plassert utenfor dørens												
178	Er det kontrast minimum K=0.4 på dørhåndtak												
179	Er det kontrast minimum K=0.4 på døråpner												
180	Er det kontrast minimum K=0.4 på callinganlegg												
181	Er evt glassfelt i dør merket i to høyder (0,9 og 1,5), med kontrast K=0.8												
182	Type dør (automatisk, slagdør, karusell etc.):												
183	Annet:												
184													
185													
186													
187													



	A	B	C	D	E	F	G	H	I	J		
1	<b>Uteområder - Kartleggings skjema universell utforming</b>											
2	<b>Kartlagt av / Kartlagt område:</b>				<b>Dato:</b>							
3								<b>2</b>	<b>3</b>	<b>4</b>	<b>5</b>	<b>6</b>
4								Syn	Hørsel	Bevegelse	Orientering	Miljø
5	<b>WEB</b> - Oppgi evt. nettadresse for området:				Sett X							
6	<b>Parkering</b>				ja	nei	i.a					
7	Er stigning maksimalt 1:20?											
8	Er området trinnfritt, eller maksimalt 2cm?											
9	Er underlaget fast?											
10	Er underlaget jevnt?											
11	Er underlaget vedlikeholdt?											
12	Er det uten hindringer til turområde (f. eks veibom / grind)?											
13	Er Hc-parkering skiltet?											
14	Har skiltet parkering minimum areal 4,5m x 6m?											
15	Er parkeringsautomat tilgjengelig?											
16												
17	<b>Annet (kommentarer):</b>				Angi svar							
18	Avstand til hovedområde / tursti:											
19	Avstand fra offentlig holdeplass til området:											
20	Avstand til Hc- toalett:											
21	Type underlag:											
22	Hc-parkering, antall:											
23												
24	<b>Informasjon</b>				ja	nei	i.a					
25	Viser informasjonstavle grad av tilgjengelighet?											
26	Er det tilgang helt inntil informasjonstavle?											
27	Er senter informasjonstavle, maks 1,5 m høyde?											
28	Er skilt kontrast 0,4 til omgivelser?											
29	Er informasjon i lyd?											
30	Er det alternativ til informasjon i lyd?											
31	Er bokstaver i kontrast 0,8 til skilt?											

# Kartlegging



- Gå gjennom skjemaet og stryk det som er uaktuelt
- Legg et rekkefølge-løp
- Om målingene
  - Lengde/høyde
  - **Stigningsforhold**
  - **Kontraster**
  - Lys
  - Lyd
  - Trekkraft
  - Allergi
- Vilje til anvende resultatene med fornuft

# Nytte av resultatene



- Kompetanseheving i fylket
  - Kurs i kartleggingsmetoden for kommuner og friluftsråd
  - I forbindelse med kartlegging av konkrete bygg og anlegg
- [www.tilgjengelighet.no](http://www.tilgjengelighet.no)
- Utbedringer
- Prosjektering
  - Eksempel:
    - Kartlegging av vgs.
    - Fylkesbyggesjefens metode ved nybygg og utbedring av eldre bygg

# Brukermedvirkning

- Brukermedvirkning i Rogaland
- Fylkesbyggesjefen
- Utskiftning / rekruttering
- Opplæring







## Universell utforming - kunnskapsutvikling, kompetanseheving og informasjon



### Særlige områder i 2016

I tillegg til søknader etter hovedkriteriene nevnt over, er det for 2016 satt av midler på to områder spesielt rettet mot kommuner og fylkeskommuner:

### Registrering av universell utforming av kommunale og fylkeskommunale bygg og uteområder med bruk av verktøyene:

- Norsk kommunalteknisk forenings verktøy, «IK-Bygg»: <http://www.ikbygg.no/> 
- Kartverkets registreringsløsning: <http://www.statkart.no/tilgjengelighet/> 
- Statsbygg sin registreringsløsning, «Bygg for alle»: <http://www.byggforalle.no/> 
- Rogalands registreringsløsning: <http://www.tilgjengelighet.no/> 

Tilskudd i denne kategorien er rettet mot kommuner og fylkeskommuner og er oppad begrenset til 150.000 kroner. Vi oppfordrer kommuner og fylkeskommuner til å gå sammen om registreringsprosjekter, for å få en størst mulig spredning av kompetanse.

**Kontaktperson:** Oddvin Farestveit, Tlf. 466 19 286, e-post: [oddvin.farestveit@bufdir.no](mailto:oddvin.farestveit@bufdir.no)



ROGALAND  
FYLKESKOMMUNE



Takk for oss!

[Anne.Marie.Auestad@rogfk.no](mailto:Anne.Marie.Auestad@rogfk.no)

[Sigbjoern.Husoe@rogfk.no](mailto:Sigbjoern.Husoe@rogfk.no)

30.11.2015