

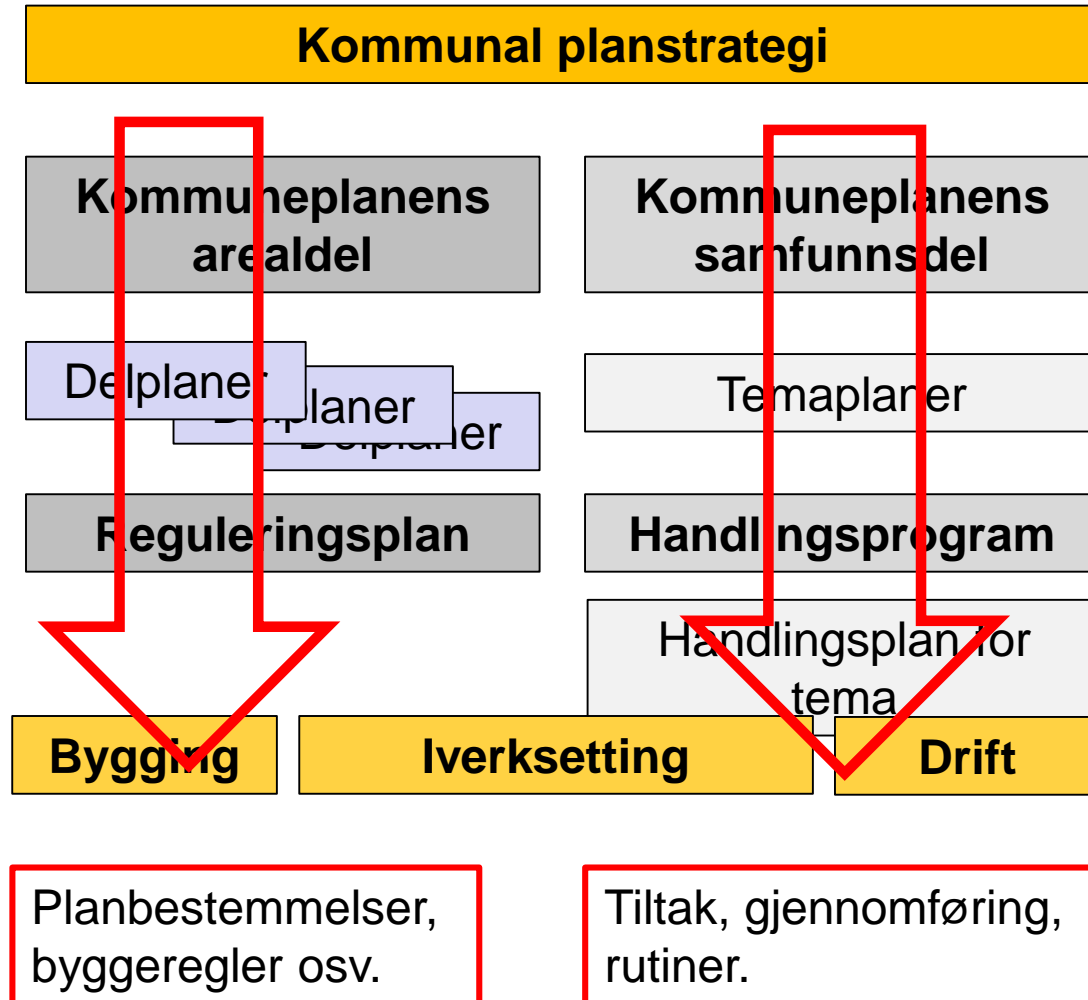
Universell utforming i kommunal planlegging

2.12. 2015

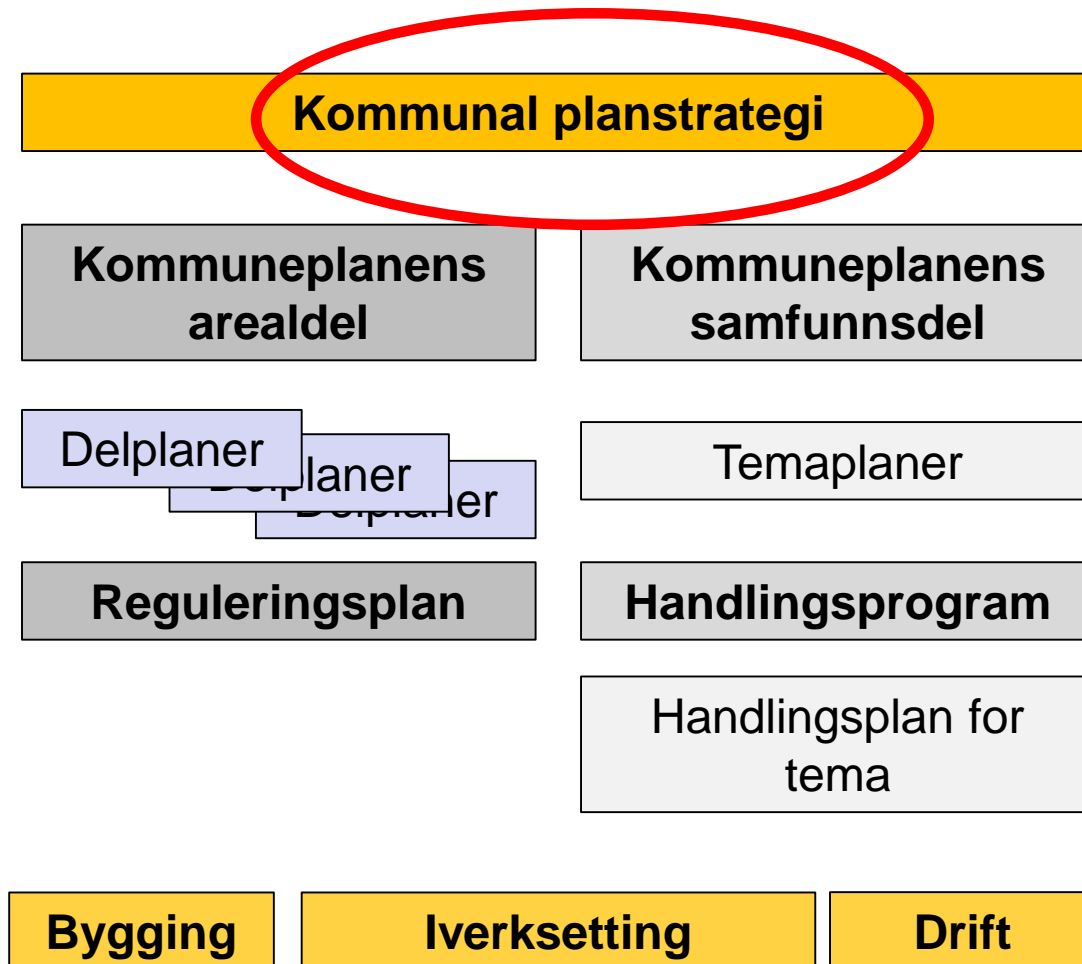
Oppgaven - stikkord

- **Hvordan kan en bruke plansystemet til å innarbeide universell utforming?**
- **Hva gjør de som er kommet lengst?**
- **Resultat/presentasjon:**
 - Skal være en verktøykasse
 - Nettside med kommentarfunksjon
 - Dynamisk – kan utvikles fortløpende
 - (Ikke papirutgave eller pdf)

Plansystemet



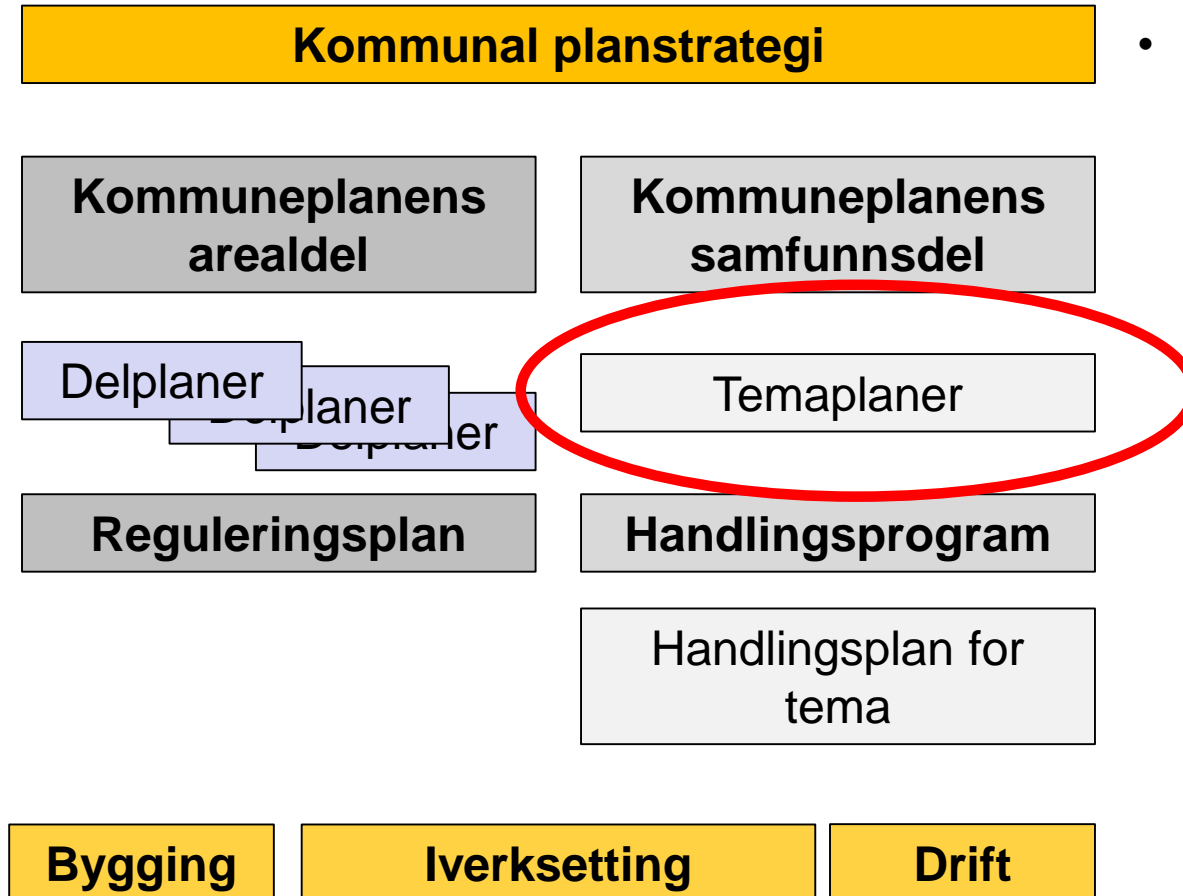
Plansystemet



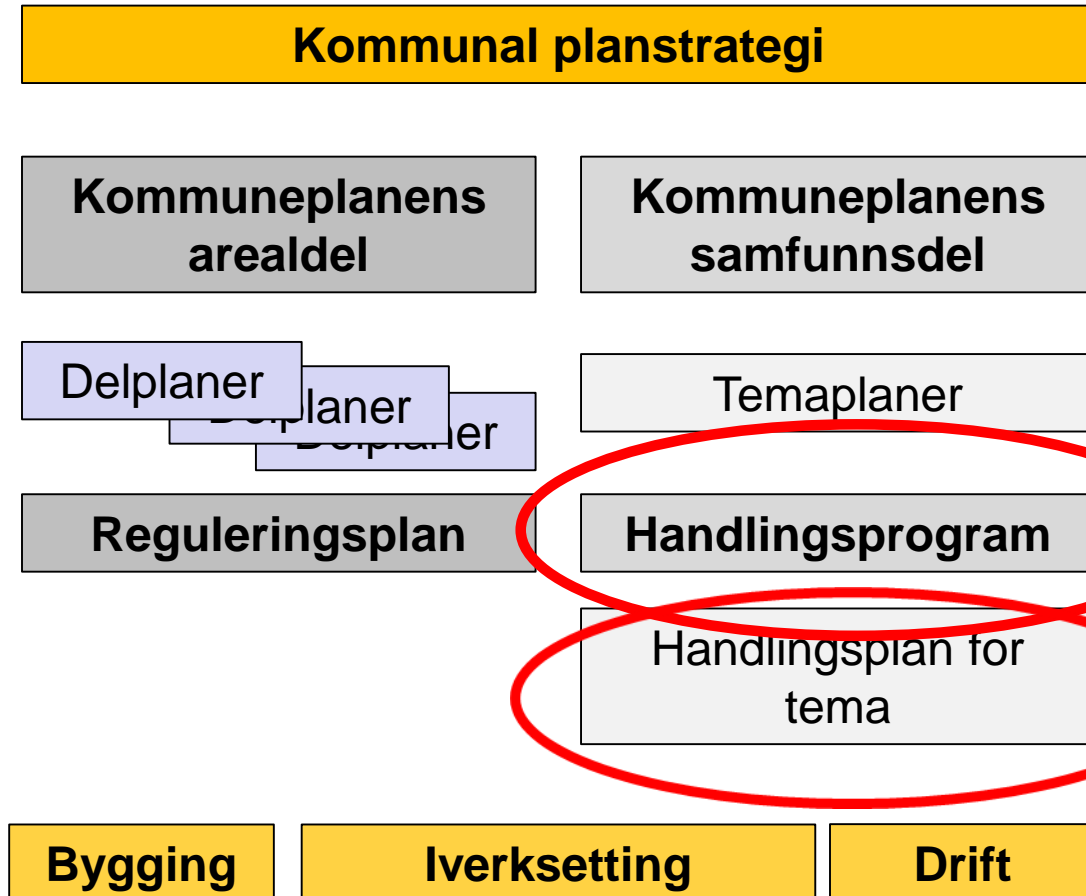
- **Nevnt i noen kommuner**
 - Utfordring med eksisterende bygg – status og handlingsplan
 - Oslo viser til strategisk plan for universell utforming
 - Stavanger introduserer kommunedelplan
- **De fleste nevner ikke utfordringen**

Plansystemet

- En del kommuner har tema-/strategiplaner
 - Varierer i innhold
 - Oslo kommunes felles prinsipper ser dekkende ut
 - Fylkeskommunene



Plansystemet



- **Kapittel i økonomiplan**

- **Egen handlingsplan**
 - Temavis – en plan (de fleste)
 - Oslo – for hver virksomhet?
 - Varierende innhold

Plansystemet

Kommunal planstrategi

- Generelle bestemmelser
- Uteområder

- Bestemmelser

Kommuneplanens
arealdel

Kommuneplanens
samfunnsdel

Delplaner

planer

Delplaner

Temaplaner

Reguleringsplan

Handlingsprogram

Handlingsplan for
tema

Bygging

Iverksetting

Drift

Inntrykk så langt

- **De fleste bruker bare enkelte deler av plansystemet**
 - Hva taper de på det?
- **Innholdet i planene varierer mye – også for de som har brukt samme del av plansystemet**
- **Ikke mulig å lage en anbefaling på hvordan en *bør* bruke de enkelte delene av plansystemet**
- **Uklart hvor mye av dette som er «spill for galleriet» og hvor mye som virker**
- **Konklusjon: Må finne en annen angrepsvinkel**

En mulig tilnærming

- **Lage en «brutto» innholdsfortegnelse over utfordringer/oppgaver**
- **Vise hvordan en møter oppgavene og hvilke planverktøy som er tatt i bruk**
 - Dette blir eksempler i nettsiden
- **Påstand:**
 - De samme typene oppgaver og utfordringer vil finnes i alle kommuner, bare i veldig varierende grad og med ulike plangrep ut fra ulik
 - Størrelse
 - Innretning av plansystemet – delplaner osv.
 - Geografi og fysiske utfordringer
- **«Noe» må være på plass av kunnskap og rutiner – systemer i organisasjonen**
- **«Noe» må gjøres fordi det er mangler – f.eks. ikke tilgjengelige kommunale bygg**

Et første forslag – hvordan bruke plansystemet på disse utfordringene?

- **Generelle overordnede mål**
 - Universell utforming innen 2025 – delmål osv.
- **Fysiske forhold – bygging og utbedring**
 - Eksisterende bygg
 - Egne
 - Andres (hvordan påvirke utforming og utbedring av disse?)
 - Nybygg – sikre at de blir tilfredsstillende
 - Egne (angi ambisjoner osv.)
 - Andres – bare kontroll og kompetanse ved saksbehandling og påvirkning (eksempel Trondheim)
 - Utearealer og trafikk - tilsvarende
 - Plan – arealbruk
 - Bestemmelser
 - Vurdere arealdisponering – hva er konsekvensene for universell utforming?
- **Drift – hvilke behov/krav er det i driften i ulike virksomheter?**
- **Service overfor publikum –**
 - hvordan møter den enkelte publikum (som har varierende funksjonsevne)?
- **Informasjon –dokumenter**
 - Nettsider
 - Annet – papirinformasjon
- **Kompetanse**
- **Utfordring – hvordan komme fra generelle føringer til konkret plan og handling?**

Innhold

Tema	Status	Gap/strategier	Handlingplaner
<ul style="list-style-type: none">• Tema 1• Tema 2• Tema 3 osv.	<ul style="list-style-type: none">• Status 1• Status 2• Status 3• Osv.	<ul style="list-style-type: none">• Tema 1• Tema 2• Tema 3• Osv	<ul style="list-style-type: none">• Tema 1• Tema 2• Tema 3• Osv

Kan dere svare på tre spørsmål?

1. Vil dette være nyttig?

1. Eventuelt hva skal til for å gjøre det mer nyttig?

2. Er det tema som mangler?

1. Dere får utdelt listen med tema

3. Har dere eksempler som kan settes inn?

4. Nettsiden: <http://accesswikidemo.tingtun.no>